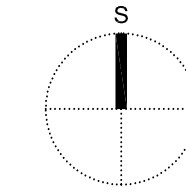
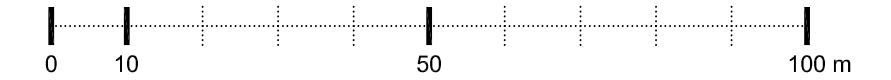


4.

NAČIN I UVJETI GRADNJE



M 1:1000



KAZALO:

--- GRANICA OBUHVATA PROSTORNOG PLANA

UVJETI GRADNJE

GRADIVI DIO KAZETE

□ - površina za smještaj građevina u kazetama oznaka M1
(konačna površina za gradnju utvrđuje se po formiranju građevnih čestica i utvrđivanju namjene pojedinih građevina na istima: stambena, stambeno-poslovna, gospodarska, društvena)

▨ - površina unutar kazete oznake M1 na kojoj je dopušteno zadržati postojeću gradnju (moćna je rekonstrukcija ili zamjena građevine u zatečenim gabaritima)

REGULACIJSKI PRAVCI - granice razgraničenja građevnih čestica i prometnih površina

- linija planirana za kolno-pješačke priključke građevnih čestica na prometnu površinu (dodatni regulacijski pravci utvrđuju se u skladu s uvjetima iz Određbi za provođenje ovog Plana)

- linija planirana za pješačke pristupe građevnih čestica na prometnu površinu (iznimno, za postojeće građevine dopušta se zadržavanje zatečenih kolno-pješačkih pristupa na ovoj liniji)

NAMJENA POVRŠINA

(M1) MJEŠOVITA NAMJENA
- pretežito stambena

(IS) POVRŠINE INFRASTRUKTURNIH SUSTAVA

OSTALO

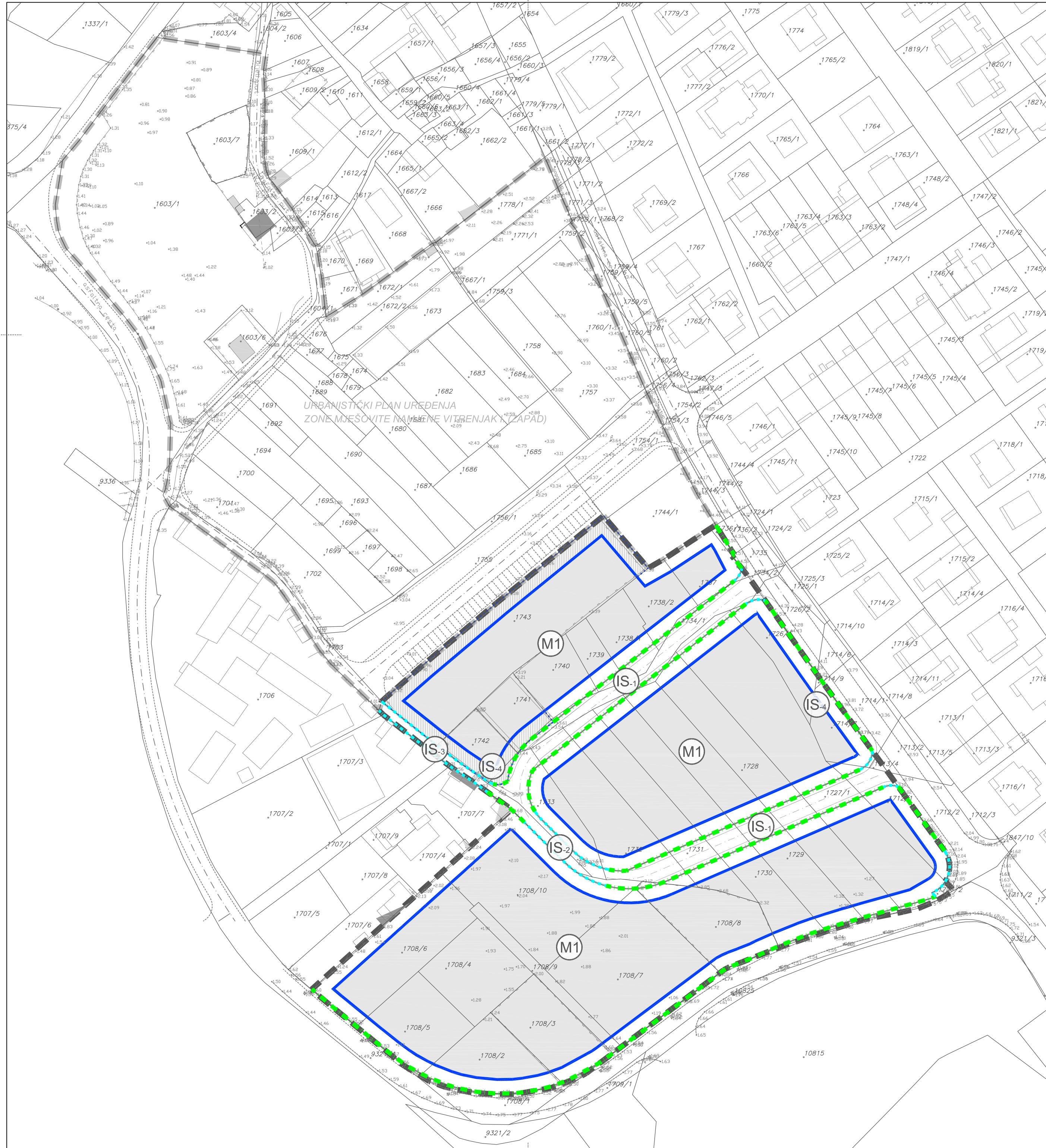
GEODETSKO - KATASTARSKA PODLOGA

PLANIRANI KOLNO-PJEŠAČKI PROMET

== - cesta

▨ - kolno-pješačka površina

== - pješačka površina



Županija:	ZADARSKA ŽUPANIJA										
Grad:	GRAD ZADAR										
Naziv prostornog plana:	URBANISTIČKI PLAN UREĐENJA ZONE MJEŠOVITE NAMJENE VITRENJAK I. (ISTOK)										
Naziv kartografskog prikaza:	NAČIN I UVJETI GRADNJE										
Broj kartografskog prikaza:	4.	Mjerilo kartografskog prikaza:	1:1000								
Odluka o izradi prostornog plana (službeno glasilo):	"Glasnik Grada Zadra" br. 6/18		Odluka predstavničkog tijela o donošenju plana (službeno glasilo): "Glasnik Grada Zadra" br. 3/21								
Javna rasprava (datum objave):	"Zadarski list" (29. listopada 2020.)		Javni uvid održan: od 04. studenog 2020. do 04. prosinca 2020.								
Pečat upravnog tijela odgovornog za provođenje javne rasprave:			Odgovorna osoba za provođenje javne rasprave: Matko Segarić, dipl.ing.grad.								
Suglasnost na plan:	Ministarstvo prostornoga uređenja, graditeljstva i državne imovine, Klasa: 350-02/20-13/86; Ur.broj: 531-06-1-2-21-3; 5. veljače 2021.										
Pravna osoba koja je izradila plan:	D & Z d.o.o. Zadar										
Pečat pravne osobe koja je izradila plan:			Odgovorna osoba: Davor Uglešić, dipl.ing.grad.								
Voditelj izrade prostornog plana:	Josip Gršković, dipl.ing.arh.										
Stručni tim u izradi plana:	<table border="0"> <tr> <td>1. Josip Gršković, dipl.ing.arh.</td> <td>5. Anita Propadalo, dipl.ing.arh.</td> </tr> <tr> <td>2. Filip Juranov, dipl.ing.grad.</td> <td>6. Darija Kruljac, mag.ing.aedif.</td> </tr> <tr> <td>3. Šime Ljubičić, dipl.ing.arh.</td> <td>7. Mauro Kurilić, mag.ing.aedif.</td> </tr> <tr> <td>4. Roko Košta, mag.ing.arch.</td> <td>8. Vencestav Butić, el.teh.</td> </tr> </table>			1. Josip Gršković, dipl.ing.arh.	5. Anita Propadalo, dipl.ing.arh.	2. Filip Juranov, dipl.ing.grad.	6. Darija Kruljac, mag.ing.aedif.	3. Šime Ljubičić, dipl.ing.arh.	7. Mauro Kurilić, mag.ing.aedif.	4. Roko Košta, mag.ing.arch.	8. Vencestav Butić, el.teh.
1. Josip Gršković, dipl.ing.arh.	5. Anita Propadalo, dipl.ing.arh.										
2. Filip Juranov, dipl.ing.grad.	6. Darija Kruljac, mag.ing.aedif.										
3. Šime Ljubičić, dipl.ing.arh.	7. Mauro Kurilić, mag.ing.aedif.										
4. Roko Košta, mag.ing.arch.	8. Vencestav Butić, el.teh.										
Pečat predstavničkog tijela:	Predsjednik predstavničkog tijela: Zvonimir Vrančić, dr.med., v.r.										
Istovjetnost ovog prostornog plana s izvornikom ovjerava:	Pečat nadležnog upravnog tijela: (ime, prezime i potpis)										